





Legende:

-  Kategorie B I, oberer Wert (Faktor 0,4)
-  Kategorie B II, oberer Wert (Faktor 0,7)
-  Kategorie B II, oberer Wert (Faktor 0,8)
-  Abgrenzung Geltungsbereich

Kategorie	Fläche (ha)	Faktor	Kompensationsfläche
B I	0,10	0,4	0,04
B II	0,05	0,7	0,04
B II	0,03	0,8	0,02
gesamt	0,18		0,10

Gemeinde Priesendorf
 Einbeziehungssatzung Fl.-Nr. 1248 (TF)
 Gemarkung Priesendorf
 Eingriffsplan M 1 : 1.000

Entwurfsverfasser:

 **Höhnen & Partner**
 INGENIEURAKTIENGESELLSCHAFT
 BERATENDE INGENIEURE
Hainstraße 18a · 96047 Bamberg · Tel. (0951) 98081-0 · Fax (0951) 98081-33

Entwurf: 16.09.2021
 Satzung: 09.12.2021