




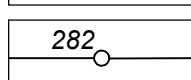

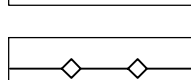




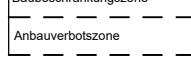


G:\PRI\2102\Bauleitplanung\Bebauungsplan\2021-12-09-Unterlagen_SBI\Bestand, Bewertung, Eingriff_SBI\Anlage 1_Bestandsplan_SB.dwg

G:\PRI\2102\Bauleitplanung\Bebauungsplan\2021-12-09-Unterlagen_SBI\Bestand, Bewertung, Eingriff_SBI\Anlage 1_Bestandsplan_SB.dwg

(Auszug aus der Digitalen Flurkarte, Stand 11/2020)

Legende:

-  Bewachsener Wiesenweg
-  Intensivgrünland
-  Extensivgrünland
-  Obstbäume/Gehölzbestand
-  Abgrenzung Geltungsbereich
-  Vorh. Grundstücksgrenze mit Flurnummer (gem. DFK)
-  Geplante Grundstücksgrenzen mit Flurnummer gem. vorläufiger Besitzeinweisung
-  Bestehende unterirdische Ver-/Entsorgungsleitung
-  Naturpark "Steigerwald" NP-00014 [BAY-07]
-  Landschaftsschutzgebiet LSG-00569.01 [LSG-BAY-07]
-  Landschaftliches Vorbehaltsgebiet Nr. 52 "Teile des Gebietes Naturpark Steigerwald"
-  Anbauverbots- (20,0 m, Art. 23 Abs. 1 Nr. 1 BayStrWG), Baubeschränkungszone (40,0 m, Art. 24 Abs. 1 Nr. 1 BayStrWG) der St 2276
-  Weitere Schutzzone (W III) Trinkwasserschutzgebiet "Weißberggruppe TB I und II"

Gemeinde Priesendorf
 Einbeziehungssatzung Fl.-Nr. 1248 (TF)
 Gemarkung Priesendorf
 Bestandsplan M 1 : 1.000

Entwurfsverfasser:  Höhner & Partner INGENIEURAKTIENGESELLSCHAFT BERATENDE INGENIEURE <small>Hainstraße 18a · 96047 Bamberg · Tel. (0951) 98081-0 · Fax (0951) 98081-33</small>	Entwurf: 16.09.2021 Satzung: 09.12.2021 <p align="right" style="font-weight: bold; font-size: 1.2em;">Anlage 1</p>
---	--